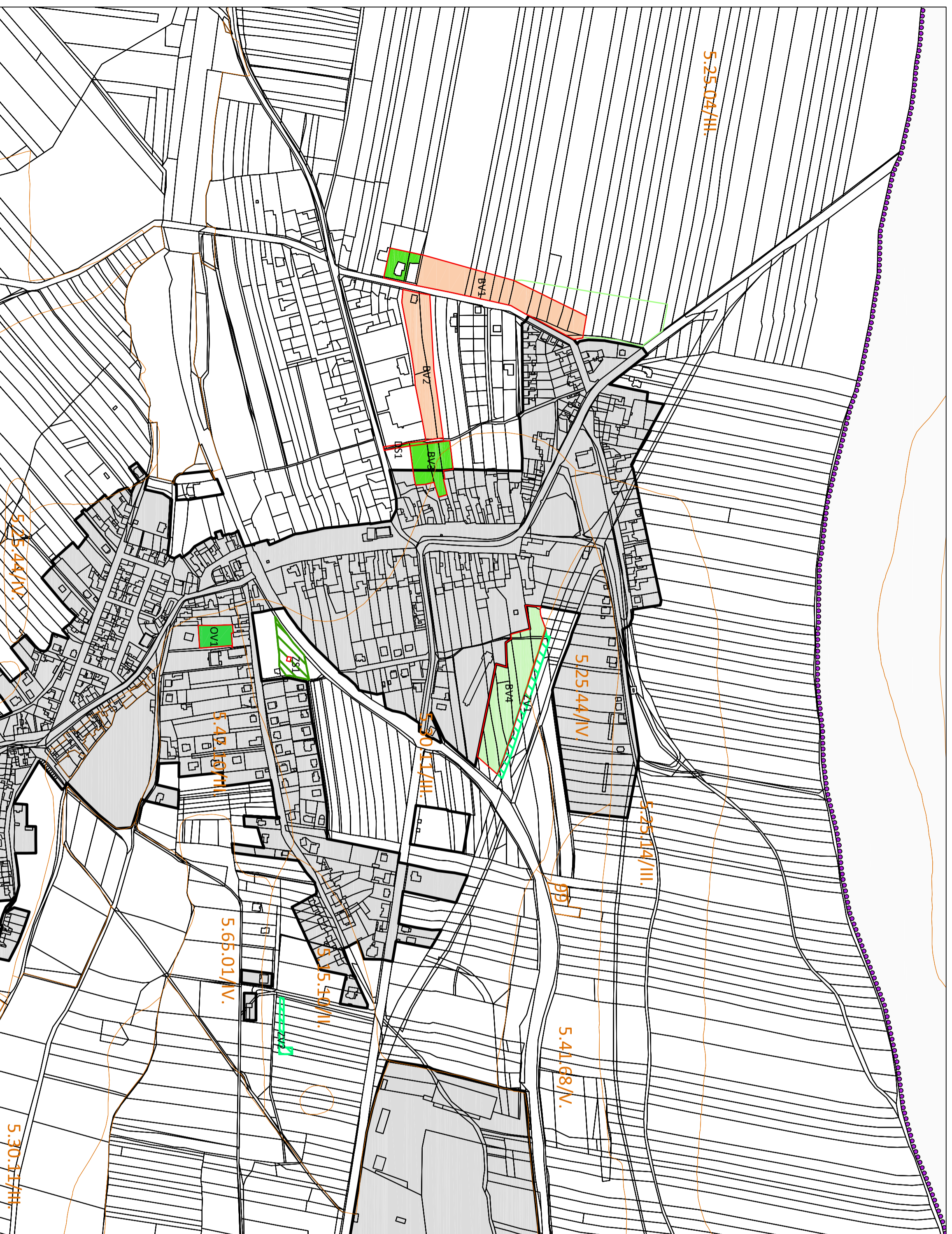
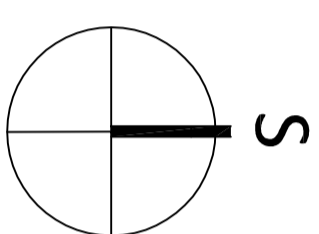


# RYNHOLEC


## Vyhodnocení předpokládaných důsledků navrhovaného řešení na zemědělský půdní fond

### Změna č.3 ÚPO Rynholec

#### M 1:5000



- LEGENDA**
- Ohrančení bonitovaných půdně ekologických jednotek (BPEJ)
  - 1.01.01/L (I-IV) Číslo BPEJ a tříd ochrany zemědělské půdy
  - Hranice současně zastavěného území/obce
  - Navrát funkční plochy jako využití pro pole
  - Zastavěné území
  - Hranice obce
  - Orná půda
  - Zahrady
  - Ovocné sady
  - Trvalé travní porosty
  - Změna kultury na veřejnou a parkovou zelen
  - Změna kultury na zeď soukromou vhrázenou

Pořizovatel:	Obec Rynholec						
Projektant:	 AGRONOMAŘSKÝ ATELIER PROJEKTIVNÍ KANCELÁŘ PROJEKTOVÁNÍ VE VEŘEJNÉ SPRÁVĚ						
Odpovědný projektant:	Ing. Stanislav Zeman						
Digitální zpracování:	Ing.arch. Václava Dandová						
Název akce:	Rynholec Změna č.3 ÚPO						
Název výkresu: Vyhodnocení předpokládaných důsledků navrhovaného řešení na zemědělský půdní fond.	Formát A2 Číslo výkresu Číslo Paré						
Část dokumentace: Změna č. 3 ÚPO							
	<table><tr><td>Etapa</td><td>návrh</td></tr><tr><td>Datum</td><td>3/2016</td></tr><tr><td>Měřítko</td><td>1 : 5 000</td></tr></table>	Etapa	návrh	Datum	3/2016	Měřítko	1 : 5 000
Etapa	návrh						
Datum	3/2016						
Měřítko	1 : 5 000						