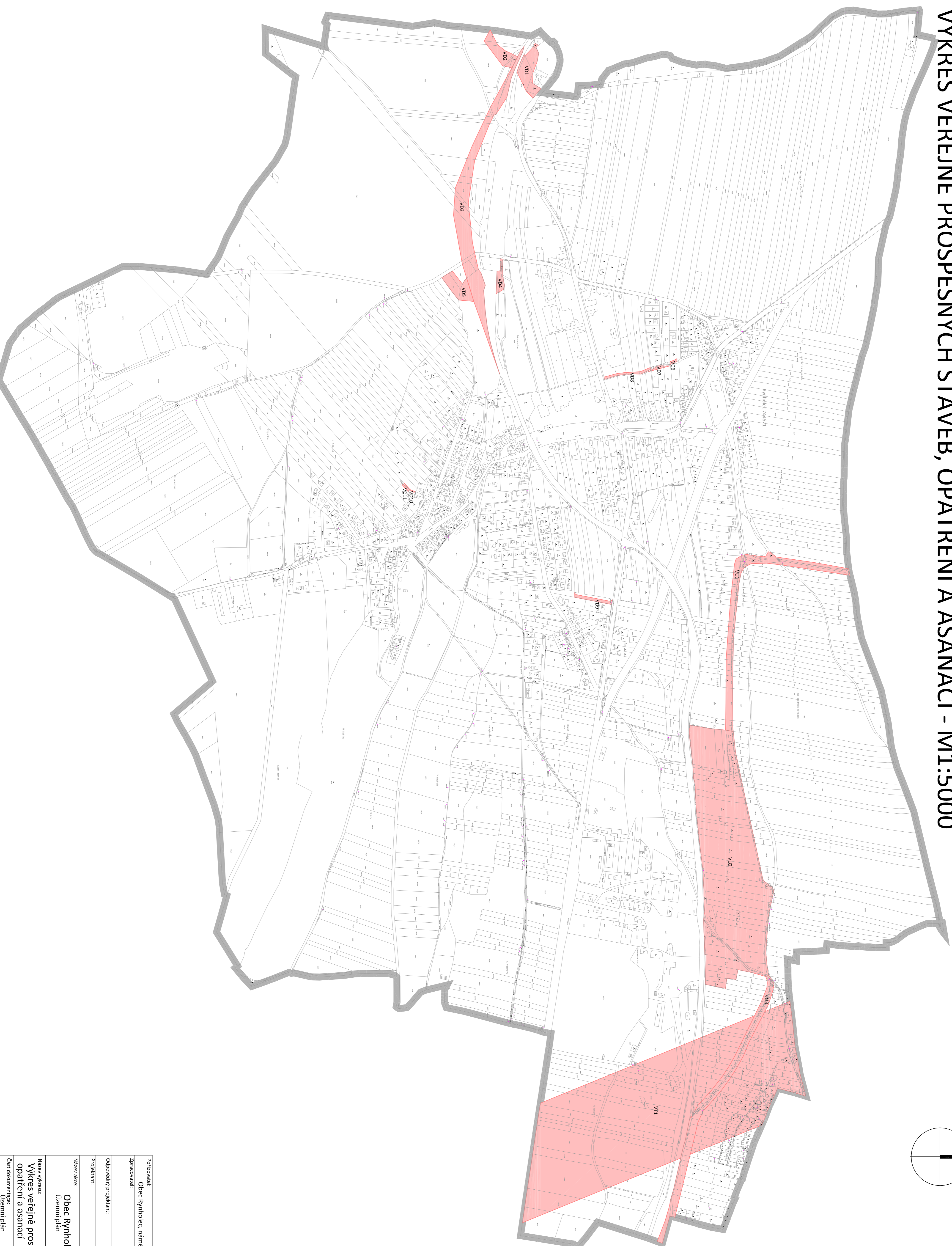




ÚZEMNÍ PLÁN RYNHOLEC

VÝKRES VEŘEJNĚ PROSPĚŠNÝCH STAVEB, OPATŘENÍ A ASANACÍ - M1:5000



- LEGENDA:
- HRANICE
 - HRANICE ŘEŠENÉHO ÚZEMÍ
 - PLŮCHY A KORIDORY S MOŽNOSTÍ VYUŽITÍ
 - VO – DOPRAVNÍ INFRASTRUKTURA
 - V1 – TECHNICKÁ INFRASTRUKTURA
 - V2 – ZDROJE VYKONÁVACÍHO SYSTÉMU EKOSLOŽEK STABILITY

Projizovaní:	Obec Rynholec, náměstí 1. Máje 55, 270 62 Rynholec
Zpracování:	 Ing. Stanislav Zeman
Odpovědný projektant:	Ing. arch. Vědava Dandová
Název akce:	Obec Rynholec
Uzemní plán	
Název výkresu:	Výkres veřejně prospěšných staveb, opatření a asanací
Část dokumentace:	Uzemní plán
Etapa	návrh
Datum	9/2022
Měřítko	1 : 5 000
Formát	841x594
Číslo výkresu	04/2022
Číslo přílohy	3